

KINDERBETREUUNG IM LANDKREIS LEER

1. Betreuung für Kinder im Alter von 3 bis 6 Jahre	
Kindertagesstätten:	61
Plätze in Kindertagesstätten:	4.740
vormittags:	3.514
nachmittags:	1.072
ganztags:	154
Kindertagesstätten mit Integrationsgruppen:	32
Sondereinrichtungen:	3
Plätze in Sondereinrichtungen:	132
2. Betreuung für Kinder unter 3 Jahren	
Krippen:	4
Plätze in Krippen:	78
vormittags:	63
nachmittags:	15
3. Betreuung für Kinder im Grundschulalter	
Kindertagesstätten mit Hortbetreuung:	5
4. Sonstige Kindertagesstätten	
Kindertagesstätten:	5
(Betreuung weniger als 20 Stunden wöchentlich)	
5. Betreuung für Kinder in Kindertagespflege	
Tagespflegeplätze gesamt:	492
z.B.: Tagespflegeplätze:	176
(Tagespflegeplätze für Kinder unter 3 Jahren)	
Tagespflege:	126
(Tagespflegepersonen mit Pflegeerlaubnis)	

BILDUNGSEINRICHTUNGEN

Schuljahr 2009/2010 Landkreis Leer

Allgemeinbildende Schulen

Schulart	Anzahl	Schüler/innen
Grundschulen	52	7.193
Hauptschulen	11	2.571
Realschulen	12	4.699
Gymnasien	3	3.686
Förderschulen	8	868

Berufsbildende Schulen

Berufsbildende Schulen Borkum		
Deichstraße 25	Vollzeitklasse	13
Tel.: 0 49 22 - 5 49	Teilzeitklasse	115
26757 Borkum	Schüler/innen	128

Berufsbildende Schulen I Leer (Kaufm. Bereich/Gesundheit/Landwirtschaft)		
Blinke 39	Vollzeitklasse	2.085
26789 Leer	Teilzeitklasse	1.054
Tel.: 04 91 - 9 25 81-0	Schüler/innen	3.139
www.bbs1-leer.de		

Berufsbildende Schulen II Leer (Handwerk/Industrie)		
Blinke 39	Vollzeitklasse	1.126
26789 Leer	Teilzeitklasse	1.228
Tel.: 04 91 - 92 75-0	Schüler/innen	2.354
www.bbs2leer.de		

BILDUNGSEINRICHTUNGEN

Landvolkshochschule Potshausen
 Potshauer Str. 20 Tel.: 0 49 57 - 2 91
 26842 Potshausen Fax: 0 49 57 - 82 40
 Internet: www.potshausen.de

Volkshochschule Leer
 Haneburgallee 8 Tel.: 04 91 - 9 29 92-0
 26789 Leer Fax: 04 91 - 9 29 92-10
 Internet: www.vhs-leer.de

Berufsakademie Ost-Friesland e.V. Leer - BAO Leer
 Schloss Evenburg Tel.: 04 91 - 9 79 11 66
 Am Schlosspark 25 Fax: 04 91 - 9 79 11 67
 26789 Leer Internet: www.bao-leer.de

Verwaltungs- und Wirtschaftsakademie Leer e.V. - VWA Leer
 Bavinkstr. 23 Tel.: 04 91 - 99 94-21 00
 26789 Leer Fax: 04 91 - 99 94-22 00
 Internet: www.vwa-leer.de

Fachhochschule Emden/ Leer
 Fachbereich Seefahrt Tel.: 04 91 - 9 28 17-0
 Bergmannstr. 36 Fax: 04 91 - 9 28 17-11
 26789 Leer Internet: www.seefahrtsschule-leer.de

STÄDTE UND GEMEINDEN

Adresse	Kommunikation	Bürgermeister/in
Stadt Borkum Postfach 2060 26746 Borkum	Tel.: 0 49 22 - 3 03-0 Fax: 0 49 22 - 32 00 stadt@borkum.de	Kristin Mahlitz
Stadt Leer Postfach 20 60 26770 Leer	Tel.: 04 91 - 97 82-0 Fax: 04 91 - 9782-3 99 info@leer.de	Wolfgang Kellner
Stadt Weener Postfach 440 26821 Weener	Tel.: 0 49 51 - 3 05 - 0 Fax: 0 49 51 - 3 05 - 50 info@weener.de	Wilhelm Dreesmann
Gemeinde Bunde Postfach 12 51 26828 Bunde	Tel.: 0 49 53 - 8 09-0 Fax: 0 49 53 - 8 09-12 info@gemeinde-bunde.de	Gerald Sap
Gemeinde Jemgum Postfach 11 65 26843 Jemgum	Tel.: 0 49 58 - 91 81-0 Fax: 0 49 58 - 91 81-40 gemeinde.jemgum@t-online.de	Johann Tempel
Gem. Moormerland Postfach 11 20 26793 Moormerland	Tel.: 0 49 54 - 8 01-0 Fax: 0 49 54 - 8 01-1 11 info@moormerland.de	Anton Lücht
Gem. Ostrhauderfehn Postfach 24 26837 Ostrhauderfehn	Tel.: 0 49 52 - 8 05-0 Fax: 0 49 52 - 8 05-30 gemeinde@ostrhauderfehn.de	Günter Harders
Gem. Rhauderfehn Postfach 11 62 26811 Rhauderfehn	Tel.: 0 49 52 - 9 03-0 Fax: 0 49 52 - 903-100 gemeinde@rhauderfehn.de	Heinz Freese
Gemeinde Uplengen Postfach 11 63 26670 Uplengen	Tel.: 0 49 56 - 91 17-0 Fax: 0 49 56 - 91 17-33 gemeinde@uplengen.de	Enno Ennen
Gem. Westoverledingen Postfach 100 262 26804 Westoverledingen	Tel.: 0 49 55 - 9 33-0 Fax: 0 49 55 - 9 33-201 gemeinde@westoverledingen.de	Eberhard Lüpkes
Samtgemeinde Hesel Postfach 12 54 26833 Hesel	Tel.: 0 49 50 - 39-0 Fax: 0 49 50 - 39-39 rathaus@hesel.de	Uwe Themann
Samtgemeinde Jümme Postfach 26849 Filsum	Tel.: 0 49 57 - 91 80-0 Fax 0 49 57 - 91 80-40 gemeinde@juemme.de	Wiard Voß

Landkreis Leer



2009 | 2010 Datenspiegel

designbüro ↑ www.projektpartner.info



KREISVERWALTUNG LANDKREIS LEER

Landrat Bernhard Bramlage
 1. Kreisrat Rüdiger Reske
 Kreisrätin Jenny Daun

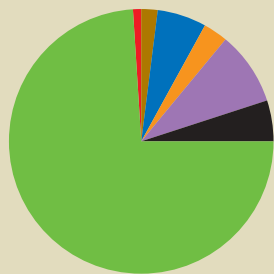
Anschrift Bergmannstraße 37, 26789 Leer
 Briefanschrift Landkreis Leer, 26787 Leer
 Telefonzentrale 0491 - 926-0
 Telefax 0491 - 926-1388
 E-Mail info@lkleer.de
 Internet www.lkleer.de

Allgemeine Öffnungszeiten Montag - Freitag: 08.30 - 12.30 Uhr
 Straßenverkehrsamt Montag - Donnerstag: 08.00 - 15.30 Uhr
 Freitag: 8.00 - 13.00 Uhr
 Zentrum für Arbeit Montag - Freitag: 08.00 - 12.30 Uhr
 Donnerstag: 14.00 - 17.00 Uhr

PERSONAL

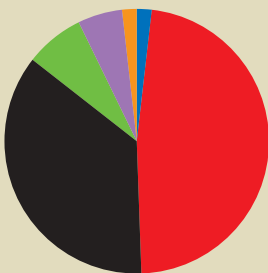
	Kreisverwaltung	Zentrum für Arbeit	Seniorenwohnanlage	Abfallwirtschaftsbetrieb	gesamt
Stand 01.07.09					
Beamte	151	17	1	6	175
Ehrenbeamte	18	-	-	-	18
Beschäftigte	422	140	49	38	649
Auszubildende	28	-	1	4	33
Praktikanten	4	1	-	-	5
Fleischbeschauer	14	-	-	-	14
Summe	637	158	51	48	894

FLÄCHENNUTZUNG



Art der Nutzung	in ha	in %
Gebäude- und Freifläche	9389	8,65
Betriebsfläche	617	0,57
Erholungsfläche	527	0,48
Verkehrsfläche	5171	4,76
Landwirtschaftsfläche	80290	73,95
Waldfläche	2358	2,17
Wasserfläche	6742	6,21
Flächen anderer Nutzung	3484	3,21
Landkreis Leer insgesamt	108578	100,00

KREISTAG



Sitzverteilung nach der Wahl 2006
 Anzahl der Sitze: 55 (54 Kreistagsabgeordnete plus Landrat)

Landrat	1
SPD/FDP	26
CDU/BfR	20
Grüne	4
AWG	3
Linke	1

Vorsitzender: Hermann Koenen, SPD

1. stellv. Vorsitzender: Paul Foest, CDU
 2. stellv. Vorsitzender: Arnold Venema, FDP

Kreisausschuss:

Sitzverteilung nach der Wahl 2006
 Anzahl der Sitze: 12 (einschl. 1 Grundmandat)

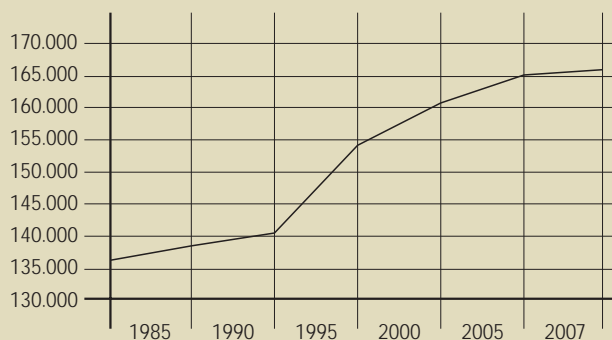
Landrat	1
SPD/FDP	5
CDU/BfR	4
Grüne	1
AWG	1 Grundmandat

Landrat:

Landrat: Bernhard Bramlage, SPD

1. stellv. Landrat: Herbert Broich, SPD
 2. stellv. Landrätin: Bettina Stöhr, SPD

BEVÖLKERUNGSENTWICKLUNG



BEVÖLKERUNG UND FLÄCHE DES LANDKREISES

Stand: 30.09.2008

Gemeinde	Einwohner	Fläche in qkm	Einw. je qkm
Stadt Borkum	5.319	30,97	171,75
Gemeinde Bunde	7.600	121,00	62,81
Samtgemeinde Hesel	10.370	84,31	123,00
Gemeinde Jemgum	3.674	78,48	46,81
Samtgemeinde Jümme	6.435	82,34	78,15
Stadt Leer	34.076	70,30	484,72
Gemeinde Moormerland	22.495	122,29	183,95
Gemeinde Ostrhauderfehn	10.674	51,00	209,29
Gemeinde Rhaderfehn	17.264	102,92	167,74
Gemeinde Uplengen	11.452	148,81	76,96
Stadt Weener	15.752	81,24	193,89
Gemeinde Westoverledingen	19.977	112,08	178,24
Insel Lütje Hörn	-	0,31	-
Landkreis Leer	165.088	1.086,05	152,01

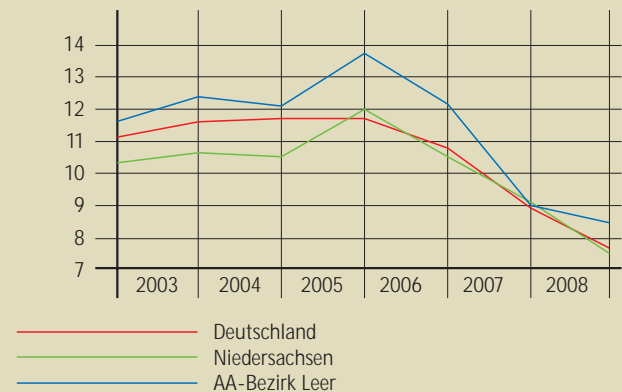
WIRTSCHAFTSSTRUKTUR DES LANDKREISES

Sozialversicherungspflichtige Beschäftigte

Wirtschaftszweige	Beschäftigte	in %
Land-, Forst- und Fischereiwirtschaft	799	2,21
Energie- und Wasserversorgung, Bergbau	279	0,77
Verarbeitendes Gewerbe	5.579	15,47
Baugewerbe	3.137	8,70
Handel	6.704	18,58
Gastgewerbe	1.307	3,62
Verkehrs- und Nachrichtenübermittlung	2.661	7,38
Kredit- und Versicherungsgewerbe	1.383	3,83
Grundstücks- und Wohnungswesen, Vermietung beweglicher Sachen, Dienstleistung für Unternehmen	3.772	10,46
Öffentliche Verwaltung	3.672	10,18
Öffentliche und private Dienstleistungen	6.778	18,79
Ohne Angaben	3	
Beschäftigte insgesamt	36.074	100,00

ENTWICKLUNG DER ARBEITSLOSIGKEIT

Arbeitslose in Prozent im Jahresdurchschnitt



TOURISMUS

Touristik GmbH "Südliches Ostfriesland" Touristik Borkum
 Ledastraße 10 Tel. 04 91 - 91 96 96 10 Goethestraße 1 Tel. 0 49 22 933-370
 26789 Leer Fax 04 91 - 28 60 26757 Borkum Fax 0 49 22 933-372
 info@suedliches-ostfriesland.de info@borkum.de
 www.suedliches-ostfriesland.de www.borkum.de

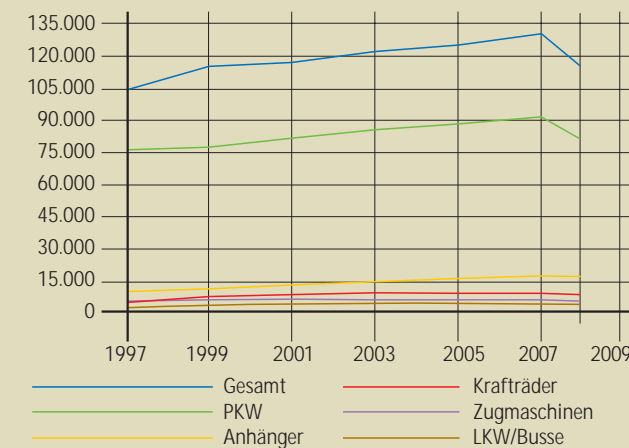
ÜBERNACHTUNGEN 2008

Tourismusorte	Übernachtungen
Borkum	2.249.766
Bunde	33.705
Hesel	43.844
Jemgum	61.258
Jümme	114.165
Leer	190.587
Moormerland	50.685
Ostrhauderfehn	92.970
Rhaderfehn	29.700
Uplengen	29.500
Weener	61.150
Westoverledingen	95.370
Gesamt	3.052.700

ENTWICKLUNG IM TOURISMUS

Jahr	Übernachtungen	Veränderungen in %
2002	3.119.295	+ 4,90
2003	3.110.175	- 0,29
2004	3.051.028	- 1,90
2005	2.785.417	- 8,71
2006	2.906.559	+ 4,35
2007	3.006.858	+ 3,45
2008	3.052.700	+ 1,25

KRAFTFAHRZEUGE IM LANDKREIS



STRABENLÄNGE

Straße	in km
Bundesautobahn A 28	22
Bundesautobahn A 31	43
Bundesstraßen	89
Landesstraßen	164
Kreisstraßen	376
Radwege an Bund-/Landstraßen	160
Radwege an Kreisstraßen	206

